


BEREIKBAARHEID

Gebouwen Nd, Ne, Nf, Ng, Ns, Nt en Rg

Dr. Molewaterplein 40, 3015 GD Rotterdam



Wanneer u het Erasmus MC binnenkomt, bent u in het voetgangersgebied Arcade/Passage/Plein. Hier volgt u de borden naar gebouw Nd, Ne, Nf, Ng, Ns, Nt of Rg.



Erasmus MC
Universitair Medisch Centrum Rotterdam



BEREIKBAARHEID ERASMUS MC

Met het openbaar vervoer

Het Erasmus MC is goed bereikbaar met het openbaar vervoer.

Metrolijn A, B of C: stap uit bij halte Dijkzigt en volg de borden **Erasmus MC**.

Bus 32: Kruispunt 's-Gravendijkwal → stap uit bij halte Dijkzigt metro

Bus 44: Kruispunt 's-Gravendijkwal → stap uit bij halte Dijkzigt metro en volg de borden **Erasmus MC**.

Bus 32: Wytewaweg → stap uit bij halte **Erasmus MC** en volg de borden **Erasmus MC**.

Tram 8: stap uit bij halte Kievitslaan. Loop de parkeergarage Westzeedijk in en volg daar de borden **Ingang**.

U komt in het voetgangersgebied (Arcade/Passage).

U volgt vanaf hier de borden naar **gebouw Nd, Ne, Nf, Ng, Ns, Nt of Rg**.

Met de auto

Het Erasmus MC staat aangegeven vanaf de Ring Rotterdam. Bij de ingangen aan het Dr. Molewaterplein kunt u niet parkeren (uitsluitend Kiss & Ride).

In de directe omgeving van het Erasmus MC volgt u de bewegwijzeringsborden naar deze parkeergarages:

Westzeedijk

adres: Westzeedijk 361
3015 AA Rotterdam

Nadat u uw auto heeft geparkeerd volgt u de bewegwijzeringsborden naar U komt in het voetgangersgebied (Passage).

U volgt vanaf hier de borden naar **gebouw Nd, Ne, Nf, Ng, Ns, Nt of Rg**.

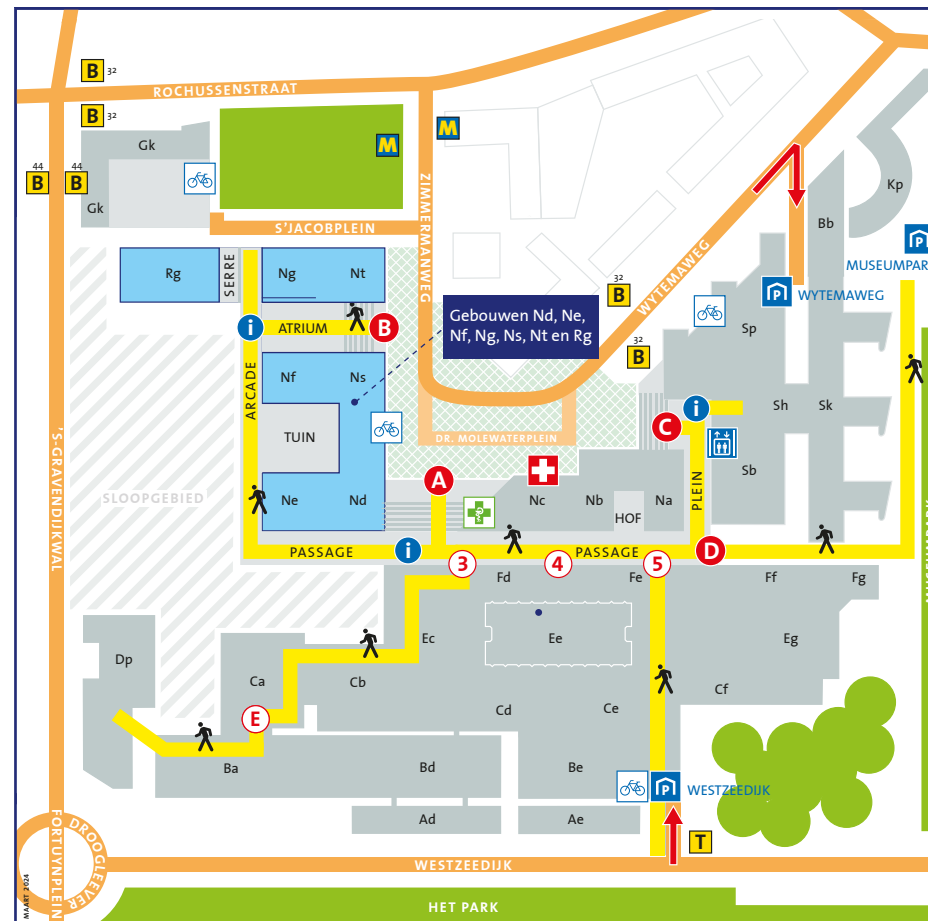
Wytewaweg

adres: Wytewaweg 12
3015 CN Rotterdam


















Nadat u uw auto heeft geparkeerd volgt u de borden **Ingang Erasmus MC** Via de trap/lift komt u in het voetgangersgebied (Plein).

U volgt vanaf hier de borden naar **gebouw Nd, Ne, Nf, Ng, Ns, Nt of Rg**.

Voor meer informatie kijk op www.erasmusmc.nl/bereikbaarheid



ROUTES NAAR INGANGEN EN RECEPTIES

- | | |
|---|---|
|  Looproute (1 ^e etage) |  Ingang Spoedeisende hulp |
|  Receptie |  Apotheek |
|  Hoofdingang Erasmus MC – Kiss & Ride | Vanuit parkeergarage Wytewaweg |
|  Ingang Erasmus MC Zimmermanweg – Kiss & Ride |  Liften/trappen parkeergarage Wytewaweg |
|  Ingang Erasmus MC Wytewaweg – Kiss & Ride |  Parkeergarage |
|  Ingang Erasmus MC Museumpark |  Bus 32 en 44 |
| Vanuit parkeergarage Westzeedijk |  Metrostation Dijkzigt |
|  Ingang naar gebouwen Ad, Ba, Bd, Ca, Cb en Dp |  Tram 8 |
|  Ingang 3, 4, 5 – Kiss & Ride |  Onbewaakte fietsenstalling |
| |  Voetgangersgebied en 30-km-zone: Parkeerverbod, K&R. Parkeren Taxi alleen daar waar dat is aangegeven |